



MIT UNS GUT AUF ACHSE



Ausflüge - Radtouren - Wanderungen
Theaterfahrten - Museumsbesuche
Mehrtagesfahrten



2024



H a n a u e r
Seniorenbüro

Die beste **Alternative.**



Herausgeber und Redaktion:

Magistrat der Stadt Hanau
Geschäftsbereich V - Schulen, Soziales und Sport
52 - Amt für Sozialen Zusammenhalt und Sport
52.3 Senioren und Ehrenamt
Steinheimer Straße 1
63450 Hanau

Texte:

Ehrenamtliche Tourenleiterinnen und -leiter
sowie Mitarbeitende des Seniorenbüros

Druck:

WIRmachenDRUCK GmbH

Stand:








Februar 2024

Anmeldung und Informationen	Seite 2
<u>Tagestouren in den Monaten:</u>	
März	Seite 4
April	Seite 8
Mai	Seite 11
Juni	Seite 14
Juli	Seite 18
August	Seite 21
September	Seite 24
Oktober	Seite 28
Dezember	Seite 29
Museumsbesuche	Seite 30
Mehrtagesfahrt	Seite 31

2 - ANMELDUNG UND INFORMATIONEN

Die Touren sind Angebote ehrenamtlicher Tourenleitungen für Menschen ab ca. 55 Jahren und Menschen mit Einschränkungen.

Teilnahmebedingungen

-  Anmeldung im Hanauer Seniorenbüro
 06181 / 66820 48  seniorenbuero@hanau.de
Steinheimer Straße 1, 63450 Hanau
Mo. - Do. 09 - 12 Uhr
Di. + Do. 14 - 16 Uhr
und nach Vereinbarung
-  Bei kostenpflichtigen Touren besteht die Möglichkeit einer Rechnungsstellung durch das Seniorenbüro. Ebenso ist eine Barzahlung im Seniorenbüro möglich.
-  Die Kosten für ÖPNV und / oder Einkehr sind nicht im Preis enthalten und werden vor Ort bezahlt.
-  Individuelle Anreise zum Treffpunkt.
-  Sofern nicht anders angegeben gilt für kostenpflichtige Angebote: Absage bis eine Woche vorher im Seniorenbüro kostenfrei möglich. Danach wird der volle Preis, max. 10 Euro, fällig.

Legende



Ausflug



Fahrradtour



Spaziergang /
Wanderung




Theaterfahrt




Mehrtagesfahrt

Sie möchten das Tourenprogramm 2024 digital oder per Post zugesandt bekommen?

Dann melden Sie sich bitte unter:

 06181 / 66820 48

 seniorenbuero@hanau.de

Hinweise für unsere Fahrradtouren

Wir bitten darum, einen Helm zu tragen!

Das Tempo der Fahrradtouren richtet sich nach den Teilnehmenden ohne Motorunterstützung.



Hahnenkamm-Runde

... mit Georg Harwarth



🕒 Mittwoch, 06.03.2024, ca. 09:30 Uhr

📍 Treffpunkt: Alzenau

📍 Streckenlänge: ca. 15 km

Eine ca. 15 km lange Rundwanderung mit Start in Alzenau Nordbahr. Der Weg führt über Stempelhöhe nach Gunzenbach. Bei einer Einkehr über Hemsbach nach Alzenau oder über den Hahnenkamm.

ENTFÄLLT
wird ggf. nachgeholt

Von Alzenau nach Aschaffenburg

... mit Georg Harwarth



🕒 Dienstag, 12.03.2024, ca. 09:00 Uhr

📍 Treffpunkt: Alzenau


📍 Streckenlänge: ca. 21 km (mit Bus (ÖPNV))

Eine 21 km lange Wanderung von Alzenau über Burgbach zum Platz über Hörstein, hoch nach Johannesberg mit Einkehr, über Glattbach nach Aschaffenburg HBF. Mit dem Bus 31 geht es nach Alzenau zurück.

ENTFÄLLT
wird ggf. nachgeholt

Von Alzenau durch die Bulau nach Hanau ... mit Georg Harwarth



 Dienstag, 19.03.2024, 09:30 - ca. 15:00 Uhr

 Treffpunkt: Alzenau Nordbahnhof


 Strecke: ca. 45 km (teilweise auf dem Bus) (ÖPNV)


Eine 1-tägige Tour von Alzenau Nordbahnhof (Anfahrtsbus "Bembel") über Forsthaus Wolfgang durch die Bulau der Kinzig zur Herrenmühle mit Einkehr. Danach mit dem Bus nach Kahl und der "Bembel" zurück nach Alzenau.

ENTFÄLLT
wird ggf. nachgeholt

Zu Osterbrunnen in der Nähe ... mit Lilli und Jürgen Christmann



 Dienstag, 26.03.2024, 09:30 - ca. 17:00 Uhr


 Treffpunkt: Blauhaus, Feuerbachstraße 47-49, Hanau-Lamboy


 Radstrecke: ca. 45 km

Der Brauch, Osterbrunnen mit frischem Grün und bunten Eiern festlich zu schmücken, stammt aus der Fränkischen Schweiz und hat später auch bei uns Einzug gehalten. So starten wir auch in die Fahrradsaison 2024 mit dieser beliebten Tour ins Blaue, um verschiedene liebevoll geschmückte Osterbrunnen in unserer Nähe bewundern zu können. Eingeplant ist genügend Zeit für die Mittagspause und ggf. einen Café-Besuch am Nachmittag.

Von Großkrotzenburg nach Seligenstadt ... mit Georg Harwarth



 Mittwoch, 27.03.2024, 09:30 - ca. 18:00 Uhr

 Treffpunkt: Großkrotzenburg West (Anfahrt mit Bus 566)

 Strecke: ca. 17 km, Rückfahrt mit dem Bus (ÖPNV)

Eine 17 km lange Wanderung: Nach Anfahrt mit dem Bus 566 nach Großkrotzenburg West Wanderung über die Schleuse und die Liebfrauenheide nach Seligenstadt mit Einkehr. Mit der Fähre zum rechten Mainufer und zu Fuß nach Großkrotzenburg. Mit dem Bus 566 zurück nach Hanau.


Wir suchen




EHRENAMTLICHE TOURENLEITUNGEN

Es bereitet Ihnen Freude, z.B. Tagesausflüge, Radtouren oder Wanderungen zu planen, zu organisieren und auch durchzuführen?

Dann melden Sie sich gerne bei uns:

 06181 / 66820 48

 seniorenbuero@hanau.de

Zur Ostermeile nach Bad Wildungen ... mit Lilli und Jürgen Christmann



Mittwoch, 27.03.2024, 08:45 - ca. 19:00 Uhr



Treffpunkt: Hauptbahnhof Hanau, Eingangshalle




Preis: 5 Euro, zzgl. Fahrtkosten und Einkehr (Zahlung vor Ort)

Bad Wildungen wird im März/April 2024 wieder Hessens unbestrittene „Osterstadt Nr. 1“ sein, wenn das Kurbad seine Gäste mit geschmackvoll angelegten Pflanzbeeten voller Figuren und Ornamenten, einer lang gestreckten Osterhasen-Allee und Dutzenden aufwändig mit bunten Bändern und bemalten Eiern dekorierten Osterbäumen empfängt.

Die „Superstars“ sind allerdings die vielen fantasievoll österlich geschmückten Brunnen im mondänen Kurviertel und in der idyllischen Fachwerk-Altstadt, u. a. der Marktbrunnen, die anmutige Brunnen-Nymphe, der Mosaikbrunnen oder der Kurschattenbrunnen. Bahn und Bus bringen uns dorthin. Auf unserem Bummel durch die Altstadt und entlang der Brunnenallee, wo sich Restaurants und Cafés aneinanderreihen, werden wir einen Großteil des prachtvollen Osterschmucks bewundern können.

Somborn-Runde ... mit Georg Harwarth



 Dienstag, 09.04.2024, 09:30 - ca. 18:00 Uhr


 Treffpunkt: Parkplatz Alzenau Nordbahnhof


 Strecke: ca. 21 km

Eine etwa 21 km lange Wanderung mit Start in Alzenau Nordbahnhof. Die Wanderung führt über den Schäferberg und Golfplatz nach Somborn, Einkehr, Albstädter Kirchweg, Antoniusgrotte nach Alzenau.

Durchs Ronneburger Hügelland zum „Paradies“ in Gelnhausen-Roth ... mit Lilli und Jürgen Christmann



 Dienstag, 16.04.2024, 09:30 - ca. 17:00 Uhr


 Treffpunkt: Blauhaus, Feuerbachstraße 47-49, Hanau Lamboy

 Radstrecke: ca. 60 km


Über Erlensee und Langenselbold führt die teilweise anspruchsvolle Tour zunächst ins Gründautal. Danach geht es stets leicht ansteigend zum „Paradies“ mit seinem herrlichen Ausblick auf die Höhen des Spessarts. Die köstliche mediterrane Küche dieses Ausflugslokals wird die Strapazen des Vormittags schnell vergessen lassen. Auf unserem Rückweg durch das Kinzigtal kann sicherlich noch eine Eis-Pause eingelegt werden.

Zum Bierhannes nach Fechenheim ... mit Lilli und Jürgen Christmann



 Mittwoch, 17.04.2024, 11:00 - ca. 16:00 Uhr


 Treffpunkt: Unter der Steinheimer Brücke, Nähe Bahnhof

 Radstrecke: ca. 30 km, ebene Wege

Der „Bierhannes“ ist eine kleine private Brauerei in Fechenheim. Wir radeln auf ebenen Wegen von Steinheim aus auf der südlichen Mainseite nach Offenbach-Bürgel und kommen bald über den Arthur-von-Weinberg-Steg zum „Bierhannes“ nach Fechenheim. Nach einer ordentlichen Stärkung zur Mittagszeit geht es auf der nördlichen Seite des Flusses über Dörnigheim zurück.

Schönbusch-Runde ... mit Georg Harwarth und Peter Kneffel



 Dienstag, 23.04.2024, 09:30 - ca. 18:00 Uhr

 Treffpunkt: Hanau-Neuwirtshaus an der B8


 Radstrecke: ca. 65 km

B8-Radweg nach Kahl, Dettingen, Mainradweg, über Brücke auf linke Mainseite in den Park Schönbusch, hier Einkehr, nach Aschaffenburg auf der anderen Mainseite, Einkehr im Schlappeseppel, Radweg nach Hanau.


Grüne Metropole Frankfurt II – durch Parks und entlang Nidda und Main, mit Abstechern zum „Neuen Frankfurt“



... mit Wolfgang Schröder und Jürgen van Gember

 Freitag, 26.04.2024, 08:30 - ca. 18:30 Uhr

 Treffpunkt: Vor dem Hanauer Hauptbahnhof


 Gemeinsame Hinfahrt per S-Bahn von Hanau HBF
Radstrecke: ca. 65 km (40 km wenn Rückfahrt mit S-Bahn)
/ Kosten für den ÖPNV werden vor Ort gezahlt

Gemeinsame Hinfahrt per S-Bahn von Hanau Hbf. bis Ffm. Taunusanlage; Rückfahrt mit dem Rad (oder per S-Bahn ab Taunusanlage)

Gemütlich an Nidda und Main entlang, an Höchster Fachwerk, chilligem Beach, gediegenem Main-Nizza und auf Radwegen entspannt durch die Skyline Frankfurts. Wir fahren von der Taunusanlage und vom Opernplatz aus durch den Grüneburgpark und den Volkspark Niddatal (ehem. BUGA-Gelände) an die Nidda bei Praunheim. Hier machen wir kleine Abstecher zu möglichen künftigen Weltkultur-Erbe-Stadtteilen Römerstadt und den Siedlungen Höhenblick und Westhausen. Wir folgen dann der Nidda weiter bis zu ihrer Mündung in den Main. Nach einem Abstecher nach Höchst mit Mittagessen fahren wir den Main entlang zurück. Vielleicht ist noch Zeit für ein Eis in Frankfurt. Dann radeln wir über Fechenheim nach Hanau zurück. Wir erfahren und erleben grüne Parks, romantische Flussauen, das Höchster Schloss, den noblen Westhafen, Orange Beach, das Main Nizza und bestaunen Weltkulturerbe-Siedlungen! Rückfahrt nach Hanau per Rad oder mit der S-Bahn.

Durch das Kinzigtal nach Bad Orb ... mit Lilli und Jürgen Christmann



 Freitag, 03.05.2024, 09:00 - ca. 18:00 Uhr

 Treffpunkt: Blauhaus, Feuerbachstraße 47-49, Hanau-Lamboy


 Radstrecke: ca. 56/75/86 km


Auf dieser Tour mit einzelnen leichten Steigungen radeln wir über Langenselbold, Rothenbergen und Lieblos zur Frühstückspause nach Gelnhausen. Von dort aus fahren wir durch die Kinzigauen nach Bad Orb, wo wir zur Mittagspause in einem Restaurant einkehren werden. Der Rückweg führt uns über den Kinzigtal-Radweg entweder zum Bahnhof Gelnhausen (56 km) oder Langenselbold (75 km) – beide sind nicht barrierefrei. Konditionsstarke fahren bis Hanau zurück (86 km).


Von Hanau nach Büdingen mit Museumsbesuch (50er-Jahre-Museum) und Schloss



... mit Wilma und Jürgen van Gember

 Freitag, 17.05.2024, 09:00 - ca. 16:30 Uhr

 Treffpunkt: Blauhaus, Feuerbachstraße 47-49, Hanau-Lamboy

 Radstrecke: ca. 65 km (Rückfahrt mit Bahn möglich)



Wir fahren über Langenselbold und der Hohen Str. nach Büdingen. Dort sehen wir uns das Schloss von außen an und besuchen das 50er-Jahre-Museum (freiwillig, 4 Euro Eintritt p.P., Zahlung vor Ort). Danach gibt es die Möglichkeit zur Einkehr bis wir dann über Altstadt und Nidderau nach Hanau zurückfahren.

Zur Residenz nach Würzburg ... mit Rita und Gerhard Hoffmann

Ausgebucht



 Donnerstag, 23.05.2024, 08:30 - ca. 20:00 Uhr

 Treffpunkt: Hauptbahnhof Hanau, Bushaltestellen


 Kosten: 35 Euro (Bus, Eintritt inkl. Führung Residenz, Schifffahrt), evtl. gesonderte Absageregulung

Ziel der Fahrt ist die malerische Stadt Würzburg mit dem Weltkulturerbe der Residenz, in der wir eine Führung haben. Schöpfer der Residenz im 18. Jahrhundert war der Baumeister Balthasar Neumann. Dabei offenbart das gewaltige Treppenhaus das Genie Neumanns, der damals am Anfang seiner Karriere stand. Weiter wirkte eine große Anzahl hervorragender Künstler bei der Ausgestaltung mit, darunter Stuckateur Antonio Bassi und der bedeutendste Freskenmaler seiner Zeit, Giovanni Tiepolo, der das größte zusammenhängende Fresko der Welt schuf. Auch eine Schifffahrt erwartet uns von Würzburg nach Veitshöchheim und zurück. Danach verbringt jeder bis zur Heimfahrt nach eigenem Ermessen die noch zur Verfügung stehende Freizeit.

Wasservielfalt Wetterau

... mit Wolfgang Schröder und Birgitt Hakgören



 Freitag, 24.05.2024, 09:00 - ca. 17:00 Uhr

 Treffpunkt: Vor dem Puppenmuseum Wilhelmsbad


 Radstrecke: ca. 55 km

Das befreite Flussbett der Nidda, die sprudelnden Mineralquellen in Bad Vilbel und Burgen im und am Wasser spielen die Hauptrolle dieser Tour. Wir fahren durch das Wilhelmsbader Waldportal hindurch und vorbei an der Wachenburg auf die Hohe Straße. Von dort geht es zu einer Stammburg der Hanauer Grafen in Niederdorfelden, einer Wasserburg zwischen zwei Nidderläufen. In Bad Vilbel treffen wir u.a. den Meeresherrn Oceanus im Römermosaik. Bei der Kohlensäurescheideanlage können wir dem aus 287m Tiefe unermüdlich sprudelnden Mineralwasser zuschauen. Weiter geht es durch die renaturierten Nidda-Auen bei Karben: hier wurde aus einem ehemaligen Kanal ein lebendiger, naturnaher Fluss. Wir beobachten Wasservögel und Amphibien auf den neu angelegten Inseln; Fische nutzen Sandbänke zum Laichen. Dann fahren wir über Dortelweil und Klein-Karben nach Büdesheim und seinem Schloss an der Nidder. Die Rückfahrt erfolgt auf der Bonifatiusroute an dem Bonifatiuskreuz vorbei über Heldenbergen und Windecken. Auf dem Bahnradweg kehren wir zurück nach Hanau. Mittagessen und Eisschlecken sind an geeigneten Punkten der Strecke fest eingeplant.

Unterwegs im Dietesheimer Wald (Steinbrüche) zum Grünen See

... mit Ingrid Wehner und Emmi Hofacker



 Dienstag, 28.05.2024, 10:00 - ca. 16:00 Uhr

 Treffpunkt: Bushaltestelle am Steinheimer Bahnhof

 Strecke: ca. 11 km


Eine ca. 11 km lange Wanderung führt durch das Naturschutzgebiet der Dietesheimer Steinbrüche mit seinen malerischen Seen, dem Wald und den Blumenwiesen. Einkehr auf der Terrasse zum „Grünen See Eck“. Auf dem Rückweg an den Seen vorbei durch den Wald bis zum Bahnhof.

JUNI


Nach Rüdesheim mit Musikmuseum und zum Niederwalddenkmal

... mit Sven und Julika Portscher



 Freitag, 07.06.2024, 08:30 - ca. 19:00 Uhr

 Treffpunkt: Hauptbahnhof Hanau

 Kosten: 25 Euro




Wir fahren mit der Bahn nach Rüdesheim. Vom Bahnhof aus machen wir einen kleinen Spaziergang von ca. 500m leicht ansteigend zu einer Führung in Siegfrieds Mechanischem Musikkabinett. Mittagessen in einem gemütlichen Restaurant. Danach mit der Seilbahn (Doppelkabine) in einer ca. 15-minütigen Fahrt hoch zum Niederwalddenkmal, dort werden wir spazieren gehen und die schöne Aussicht genießen. Es geht dann mit der Seilbahn wieder zurück. Unten angekommen werden wir in einem Café einkehren. Danach geht es zum Bahnhof und mit der Bahn nach Hanau zurück.

“Don Camillo” auf der Freilichtbühne in Ötigheim


... mit Lilli und Jürgen Christmann

Ausgebucht



 Sonntag, 16.06.2024, 09:00 - ca. 20:00 Uhr

 Treffpunkt: Hauptbahnhof Hanau, Bushaltestellen


 Kosten: 65,00 Euro

Wer kennt nicht „Don Camillo“ aus vielen Erzählungen, mehreren Romanen und einigen Spielfilmen sowie Fernsehserien? Seine Geschichten werden uns 2024 auf Deutschlands größter Freilichtbühne der Volksschauspiele Ötigheim nähergebracht. Die Tribüne dieses Theaters für bis zu 4.000 Besucher ist zwar überdacht, denken Sie bitte trotzdem an einen Sonnenschutz. Vor der sicherlich viel Begeisterung findenden Aufführung und während der Pause steht auf dem Festgelände ein reichhaltiges Speise- und Getränkeangebot zu günstigen Preisen zur Verfügung.

Kaffeetrinken in der Rentnerhütte

... mit Susanne Neuhäuser



 Freitag, 21.06.2024, 14:00 - ca. 18:00 Uhr

 Treffpunkt: Unter der Steinheimer Brücke, Nähe Bahnhof

 Radstrecke: ca. 30 km


Wir radeln von Steinheim zur Liebfrauen Heide, danach zum Waldcafé Rapp bei Hainburg. Die Rückfahrt geht am Main entlang.


Weinheim mit Altstadt und seinen Parks


... mit Lilli und Jürgen Christmann

Ausgebucht



 Dienstag, 25.06.2024, 08:30 - ca. 18:00 Uhr


 Treffpunkt: Hauptbahnhof Hanau, Eingangshalle


 Kosten: 5 Euro, zzgl. Fahrtkosten und Einkehr (Zahlung vor Ort)

Der Hermannshof ist ein 2,2 Hektar großer Schau- und Sichtungsgarten für Stauden mit über 200 Jahre alter Gartentradition. Von der Blütenpracht überwältigt, kehren wir am historischen Marktplatz zur Mittagsrast ein, durchstreifen dann das Gerberviertel und kommen über die vier Terrassen des Heilkräutergartens mit mehr als 200 Arznei-, Gewürz- und Duftpflanzen in den oberhalb liegenden Schlosspark mit der größten Libanon-Zeder Deutschlands. Vor der Heimfahrt ist ein Café-Besuch möglich.

Zum Fischessen nach Sommerkahl ... mit Lilli und Jürgen Christmann



 Mittwoch, 26.06.2024, 09:00 - ca. 18:00 Uhr

 Treffpunkt: Druckhaus am Maintor Steinheim


 Radstrecke: ca. 75 km


Mainaufwärts führt diese Radtour zunächst über Großkrotzenburg zur Mündung der Kahl in den Main, weiter über Alzenau und Mömbris durch den Kahlgrund zu den Fischteichen bei Sommerkahl. Dort stärken wir uns für unsere Heimfahrt. In Alzenau ist noch eine Café-Pause möglich.

Zur geheimnisvollen Landmarke Schaafheimer Wartturm



... mit Wolfgang Schröder und Birgitt Hakgören

 Freitag, 28.06.2024, 08:30 - ca. 18:00 Uhr

 Treffpunkt: Café del Sol, Nicolaystr. 1, HU-Wolfgang

 Radstrecke: ca. 80 km

Eine stille Region will noch immer im nordöstlichen Untermaingebiet entdeckt sein. Der sogenannte Bachgau zwischen Hessen und Bayern ist ein offener Landstrich. Zum Odenwald hin ducken sich zwischen den Erd falten Ortschaften, die ihre jahrhundertealte Prägung bewahren konnten.



Hier ragt der geheimnisvolle Wartturm auf einem Hügel 22 m in die Höhe, ein früherer Wach- und Signalturm des Mainzer Erzbischofs an der Geleitsroute nach Frankfurt, mit 1,3 m dicken Außenmauern. Ein beliebter Treffpunkt, nebenan ein Modellflugplatz. Von hier haben wir eine grandiose Aussicht über den Raum zwischen Aschaffenburg und Frankfurt vor dem Hintergrund von Spessart und Odenwald. Wir starten am Café del Sol, fahren - möglichst viel am Main entlang - über Kahl, Karlstein, Kleinostheim nach Stockstadt. Hier überqueren wir den Main und gelangen nach Babenhausen mit seiner Altstadt, dem Hexenturm und der Stadtmühle und schließlich nach Schaafheim mit seinem Wartturm. Auf dem Hügel drehen wir eine kleine Runde auf dem Panormaweg und kehren zurück nach Schaafheim. Über Babenhausen, Seligenstadt (Eisessen am Main) fahren wir über die Limesbrücke und den Hafen nach Hanau zurück. Mittagessen in schöner Umgebung unterwegs.

Besuch des Canyons in den Dietesheimer Steinbrüchen



... mit Jürgen und Wilma van Gember



Freitag, 05.07.2024, 10:30 - ca. 15:00 Uhr



Treffpunkt: Unter der Steinheimer Brücke, Nähe Bahnhof



Radstrecke: ca. 30 km

Über den Oberwaldsee mit seinem tollen Naturpanorama lassen wir die Natur auf uns wirken. Nach der Einkehr in der Käsmühle (Biergarten) geht es am Main entlang zurück nach Hanau.

Fahrt nach Dreieichenhain mit Stangenpyramide und Burg Hayn ... mit Jürgen und Wilma van Gember



Freitag, 12.07.2024, 09:30 - ca. 16:30 Uhr

Treffpunkt: Unter der Steinheimer Brücke, Nähe Bahnhof

Radstrecke: ca. 80 km

Wir fahren über Lämmerspiel und Obertshausen nach Dreieichenhain zur Stangenpyramide mit Ausblick auf Frankfurt. Dieses bizarre Stück Landschaftsgestaltung ist eines der Kunstwerke, die den Regionalpark auszeichnen. 456 verleimte Rundhölzer bilden ein begehbares Kunstwerk mit einem Aussichtspunkt auf Messeturm und Taunus. Nach Einkehr und Besichtigung der Burg Hayn geht es zum Main sowie nach Hanau zurück.

Karl-May-Festspiele in Elspe für jedes Alter ... mit Rita und Gerhard Hoffmann

Ausgebucht



Donnerstag, 18.07.2024, 08:00 - ca. 21:00 Uhr

Treffpunkt: Hauptbahnhof Hanau, Bushaltestellen

Kosten: Erwachsene: 80 Euro, Kinder: 60 Euro (inkl. Bus, Theaterkarte, Mittagessen), evtl. gesonderte Absageregulung




Den Donnerstag mit großer Spannung erleben, vielleicht zusammen mit den Enkelkindern? Das wär' doch was. Dazu erwartet uns im sauerländischen Elspe Europas größter Show- und Festivalpark. Höhepunkt wird die Aufführung „Winnetou und das Halbblut“ von Karl May auf der großen Naturbühne sein, an der mehr als 60 Schauspielerinnen und Schauspieler und bis zu 40 Pferde beteiligt sind. Von einer vollständig überdachten Tribüne kann man das Geschehen miterleben. Zum Mittagessen sind für uns Plätze im „Silver Saloon“, einem Nachbau des Originals in Bisbee/Arizona, bereits reserviert.

Rundwanderung zur Steinheimer Altstadt mit Cafébesuch und Kneippanlage



... mit Ingrid Wehner und Emmi Hofacker

 Dienstag, 30.07.2024, 10:00 - ca. 16:00 Uhr

 Treffpunkt: Bushaltestelle am Steinheimer Bahnhof

 Strecke: ca. 6 km

Eine ca. 6 km lange Wanderung geht am Main entlang zur Roten Mauer bis zur Gerichtslinde. Durch das Maintor betreten wir die Altstadt, Einkehr voraussichtlich im Café Huttenhof; durch die Altstadt geht es zur Kneippanlage und durch den Burggarten über den Damm zurück zum Bahnhof (Besuch der Kreuzkapelle eventuell möglich.)


Erfurt, die Metropole Thüringens

... mit Rita und Gerhard Hoffmann



 Donnerstag, 08.08.2024, 07:00 - ca. 21:00 Uhr


 Treffpunkt: Hauptbahnhof Hanau, Bushaltestellen

 Kosten: 57 Euro (inkl. Bus und Stadtrundfahrt)

Ziel der Fahrt ist die thüringische Metropole Erfurt. Schon von weitem begrüßt das Wahrzeichen der Landeshauptstadt, das Ensemble von Dom und St. Severi den Besucher. Die Geschichte Erfurts ist reich an Superlativen. So kann Erfurt 36 Pfarrkirchen, 15 Klöster und die älteste Universität Deutschlands aufweisen. Ein weiteres Wahrzeichen von Erfurt ist die Krämerbrücke, die längste und durchgehende mit Häusern bebaute und bewohnte Brücke Europas, damit ist die Krämerbrücke das interessanteste Profanbauwerk Erfurts. Eine zweistündige Stadtrundfahrt in einer historischen Straßenbahn mit Führung ist eingeplant. Dabei werden wir sowohl die Altstadt als auch sehenswerte Außenbezirke von Erfurt kennenlernen. Zum Abschluss des Ausflugs besuchen wir noch ein nettes Restaurant in Eisenach.

Zum Eis essen nach Seligenstadt ... Susanne Neuhäuser



 Freitag, 09.08.2024, 13:00 - ca. 18:00 Uhr

 Treffpunkt: Unter der Steinheimer Brücke


 Radstrecke: ca. 40 km


Wir radeln von Steinheim über Weiskirchen nach Seligenstadt. Einkehr in einem Eiscafé. Die Rückfahrt geht am Main entlang.

Zu den Wasserspielen im Bergpark Kassel - Bad Wilhelmshöhe ... mit Lilli und Jürgen Christmann



Ausgebucht

 Mittwoch, 21.08.2024, 08:30 - ca. 21:00 Uhr

 Treffpunkt: Hauptbahnhof Hanau, Eingangshalle


 Kosten: 5 Euro, zzgl. Fahrtkosten und Einkehr (Zahlung vor Ort)


Mit Bahn und Straßenbahn geht es zum UNESCO-Weltkulturerbe Bergpark Wilhelmshöhe. Vor dem Mittagessen werden wir mit dem Aufstieg zum Fuß der Kaskaden beginnen - zum besten Blick auf die Wassermassen, die vom Herkules herabstürzen. Die Wasserspiele enden mit der Schlussfontäne vor dem Schloss Wilhelmshöhe. Für eine kleine Gebühr kann ein Shuttlebus bis zum Fuß der Kaskaden benutzt werden.

Zu historischer und moderner Kirche Gründau



... mit Lilli und Jürgen Christmann

 Freitag, 23.08.2024, 09:30 - ca. 17:00 Uhr

 Treffpunkt: Blauhaus, Feuerbachstraße 47-49, Hanau-Lamboy


 Radstrecke: ca. 40 km

Durch das Kinzigtal fahren wir zunächst nach Langenselbold und kommen durch das Gründautal nach Niedergründau. Dort besuchen wir die alte Kirche auf dem Berg mit ihrer besonderen Orgel und anschließend die moderne Kirche Christkönig, bevor wir in einem Restaurant zum Essen einkehren. Heimwärts geht es durch das Kinzigtal mit einer möglichen Eis-Pause in Niederrodenbach.


Frankfurt kreuz und quer



... mit Frank Becker und Jürgen van Gember

 Mittwoch, 28.08.2024, 09:00 Uhr


 Treffpunkt 1: 09:00 Uhr Hanau Amphitheater
Treffpunkt 2: 09:45 Uhr Mainkur Parkplatz Bierhannes

 Radstrecke: ca. 45+23 km, starke Steigungen


Eine ca. 45 km lange Überraschungsradtour (inkl. Anfahrt aus Hanau). Mittagspause in Picknickform an geeigneter Stelle oder Einkehr in einen Biergarten. Rückfahrt per Rad nach Hanau + 23 km, oder per S-Bahn ab Offenbach.

Zum Keltenfürsten am Glauberg ... mit Wolfgang Schröder und Jürgen van Gember



 Freitag, 13.09.2024, 08:30 - ca. 18:00 Uhr


 Treffpunkt: Vor dem Puppenmuseum Wilhelmsbad

 Radstrecke: ca. 80 km, starke Steigungen


Wir fahren vom Startpunkt im Staatspark Wilhelmsbad auf die Hohe Straße, vom Wartbaum dann in langer Abfahrt nach Windecken. Von Windecken in Richtung Eichen sind die ersten starken Steigungen zu bewältigen, die dann wiederum mit einer herrlichen Abfahrt belohnt werden. Vorbei an Storchennestern wird der Bahnradweg erreicht. In Glauburg muss der steile Anstieg zur Keltenwelt bewältigt werden. Dieser wird dann mit einem herrlichen Ausblick bei klarer Sicht bis zur Frankfurter Skyline belohnt. Hier auf dem Hochplateau befand sich eine vor rund 2500 Jahren angelegte Siedlung der Kelten mit einer riesigen rekonstruierten Grabhügellandschaft. Die Ringwallanlage auf dem Plateau und die weiteren Anlagen wie die Grabhügel am Fuße des Berges sowie der Kultbezirk machen den Glauberg zu einer kulturhistorischen Besonderheit europäischen Ranges. Sehenswert auch die „Prozessionsstraße“ und die 16 rätselhaften Holzpfeiler. Durch Wiesen und Felder geht die Fahrt weiter nach Altenstadt, wo die Mühen mit einem guten Mittagessen belohnt werden. Der Rückweg verläuft über den Limesradweg wieder auf die Hohe Straße, über Butterstadt und Roßdorf nach Mittelbuchen und Wilhelmsbad.


Erlebnisweg Kirschfurt - Dorfprozelten ... mit Georg Harwarth



 Mittwoch, 18.09.2024, 08:45 - ca. 18:00 Uhr

 Treffpunkt: Bahnhof Kahl


 Strecke: ca. 15 km
Bitte beachten: Benötigt werden Wanderstöcke und gutes Schuhwerk. Trittsicherheit und Schwindelfreiheit sind nötig! Bitte eigene Rucksackverpflegung mitbringen.


 AufAchse-Ticket ab Kahl ca. 5 Euro, Zahlung vor Ort


Der Mainsandstein Erlebnisweg führt mit 7 Abschnitten auf 40 km von Miltenberg nach Faulbach. Für kurze Abschnitte (etwa 20 m) ist Schwindelfreiheit und Trittsicherheit nötig, der Weg ist gesichert. Vom Bahnhof Kirschfurt aus geht es am Waldrand hoch mit tollen Ausblicken. Im Wald geht es teils steil bergab. Vorbei an den größten und ältesten Steinbrüchen (Römer) hoch und runter nach Reistenhausen ins Museum (gegen Spende), Pause in Fechenbach. Es folgt ein gemütlicher Weg auf halber Höhe zur Collenburg, durch den Wald nach Dorfprozelten mit Einkehr in der Goldenen Krone. Ca. 8 Minuten zum Bahnhof mit Zügen nach Aschaffenburg und Kahl.

Durch die Michelbacher Wingerte ... mit Lilli und Jürgen Christmann



 Freitag, 20.09.2024, 09:30 - ca. 17:00 Uhr

 Treffpunkt: Blauhaus, Feuerbachstraße 47-49, Hanau-Lamboy


 Strecke: ca. 11 km, Anreise in PKW-Fahrgemeinschaften

 Fahrtkosten mit PKW-Fahrerinnen und -Fahrern abrechnen

Zunächst fahren wir in PKW-Fahrgemeinschaften zum Parkplatz am Neuen Friedhof in Michelbach und wandern von dort zum schlossartigen Hofgut Maisenhausen, danach leicht ansteigend durch die Michelbacher Weinberge. Ältester und dominierender Wingert ist der „Apostelgarten“, von dem man einen herrlichen Panoramablick über den Spessart und den unteren Kahlgrund hat. In einem urigen Lokal werden wir uns stärken, ehe wir im Tal entlang der Kahl zu unseren Autos zurückkehren.


Erlebnisweg Dorfprozelten - Stadtprozelten ... mit Georg Harwarth



 Mittwoch, 25.09.2024, 08:45 - ca. 18:00 Uhr

 Treffpunkt: Bahnhof Kahl

 Strecke: ca. 12 km
Bitte beachten: Benötigt werden Wanderstöcke und gutes Schuhwerk. Trittsicherheit und Schwindelfreiheit sind nötig!

 AufAchse-Ticket ab Kahl ca. 5 Euro, Zahlung vor Ort

Der Mainsandstein Erlebnisweg führt mit 7 Abschnitten auf 40 km von Miltenberg nach Faulbach. Eine ca. 12 km lange Wanderung: Bahnhof Dorfprozelten und Übergang, dann die Straße bergauf, Wanderweg durch den Talgrund, hoch an Hausgärten und runter zur Henneburg. Direkt am Steilhang geht es in die Burg und auf die Türme. Abstieg nach Stadtprozelten. Einkehr im schönsten Mainbiergarten zwischen Kleinostheim und Bamberg.

Mit dem Fahrrad zu den schönsten Kultur- und Industriedenkmälern in Kesselstadt und Wilhelmsbad



... mit Wolfgang Schröder und Georg Harwarth



Freitag, 11.10.2024, 15:00 - ca. 18:00 Uhr



Treffpunkt: Parkplatz an der Hellerbrücke
(Philippsruher Allee)




Radstrecke: ca. 15 km, keine Steigungen

Die Tour schließt sich an die bisherigen Industrie-Kultur-Fahrten in den Jahren 2022 und 2023 an. Auch Neueinsteiger sind herzlich willkommen. Jede Fahrt hat einen abgeschlossenen Charakter. Gemeinsam fahren wir mit dem Fahrrad die schönsten noch erhaltenen oder renovierten Kultur- und Industriedenkmäler in Kesselstadt und Wilhelmsbad an: u.a. Villen an der Philippsruher Allee, Wassertürme in Kesselstadt, das Olof-Palme-Haus, großbürgerliche Villen und das Gartenstadt-Ensemble in Kesselstadt, die Avantgarde-Arbeitersiedlung in der Josefstraße, die Bauhausstil-Wohnsiedlung am Beethovenplatz, wunderschöne Heimatschutzstil-Gebäude am Wasserwerk III und der romantische Fürstenbahnhof. Zwischendurch machen wir im Musikerviertel eine Eispause. – Die ebene Tour von ca. 15 km beginnt am Parkplatz hinter der Hellerbrücke (Philippsruher Allee) und endet am Fürstenbahnhof.

Zur "Weihnachtstanne" im Alzenauer/Rodenbacher Wald ... mit Lilli und Jürgen Christmann



 Dienstag, 17.12.2024, 10:00 - ca. 16:00 Uhr

 Treffpunkt: Parkplatz am Stadion in Niederrodenbach

 Strecke: ca. 8 km

Zum Jahresausklang begeben wir uns noch auf eine gemütliche ebene Wanderung durch die Bulau und besuchen vom Stadion in Niederrodenbach aus die sogenannte „Weihnachtstanne“ mitten im Wald. Sicherlich ist sie vorher schon von vielen Vorbeikommenden mit Kleinigkeiten geschmückt worden und hängt voller freundlicher Grüße. Nach einem kurzen sinnlichen Verweilen gehen wir durch den winterlichen Wald weiter und kommen auf anderen Wegen zu unserem Ausgangspunkt zurück. Eine anschließende Einkehr ist nicht ausgeschlossen.

NEWSLETTER






Lassen Sie sich die Angebote vom
Seniorenbüro per E-Mail zuschicken.

Anmeldung an: seniorenbuero@hanau.de

Museumsbesuche 2024

... mit Lilli und Jürgen Christmann



-  Die Termine richten sich nach den jeweiligen Ausstellungen
-  Treffpunkt: in der Regel vor dem Hanauer Hauptbahnhof
-  Die Kosten richten sich nach den jeweiligen Ausstellungen und werden vor Ort bezahlt.

Es ist geplant, dass eine Gruppe kulturinteressierter Seniorinnen und Senioren auch 2024 mit öffentlichen Verkehrsmitteln zu interessanten Ausstellungen meist in Frankfurter Museen fährt. Sollten Sie Interesse an einem derartigen Ausflug haben, melden Sie sich bitte telefonisch bei den Tourenleitern unter der Telefon-nummer 06184 2943, um detaillierte Informationen zu erhalten.



Hanauer Seniorinnen und Senioren besuchten 2023
Chagall in der Schirn Kunsthalle.

Bild: Lilli und Jürgen Christmann

Radtour: 6 Tage Fränkisches Seenland mit Standort in Allersberg (Rothsee-Hotel)

... mit Frank Becker und Peter Kneffel



23.05. - 28.05.2024



07:00 Uhr Einfinden am Treffpunkt

07:30 Uhr Bus einladen,

08:00 Uhr Abfahrt



Treffpunkt: vor dem Aldi im Postcarré Hanau

Am Steinheimer Tor 7, 63450 Hanau



545 Euro pro Person (inkl. DZ, Frühstück, Bus)

670 Euro pro Person (inkl. EZ, Frühstück, Bus)

Bitte beachten:

Kostenlose Stornierung bis 15 Tage vor Anreise.

Danach wird der volle Preis fällig.

Das Seniorenbüro bietet 2024 wieder eine Mehrtagesradtour an. Allersberg im Fränkischen Seeland ist der Ausgangspunkt für 5 sternförmige Radtouren durch die reizvolle fränkische Landschaft zwischen Oberpfalz und Altmühltal.

An- und Abreise erfolgen per Bus mit Radanhänger für 16 Räder.

Für die Mehrtagesradtour ist folgendes **Programm** geplant: Am Anreisetag, **Donnerstag der 23. Mai 2024** starten wir gegen 8:00 Uhr in Hanau und fahren über die Autobahn zum Zielort, wo wir gegen 14:00 Uhr ankommen werden. Nach dem Einchecken im Hotel ist noch eine Schnuppertour rund um den Rothsee geplant.



32 - MEHRTAGESFAHRTEN

Freitag, der 24. Mai

Unsere erste Tagestour führt über Seligenporten und Berggau nach Neumarkt in der Oberpfalz. Am romantischen König-Ludwig-Donau-Main-Kanal entlang rollen wir abwärts nach Berching, von wo aus wir am neuen Main-Donau-Kanal zum Rothsee gelangen und von dort zurück ins Hotel. 74km – 290 HM

Samstag, der 25. Mai

Über Hilpoltstein radeln wir zum Großen Brombachsee und zurück. 66km – 290HM

Sonntag, der 26. Mai

Unser heutiges Tagesziel Thalmässing erreichen wir über Hilpoltstein und den Gredlradweg, 61km – 440HM

Montag, der 27. Mai

Über Seligenporten erreichen wir den alten Kanal beim Ort Pfeifferhütte. Entlang des Kanals gelangen wir von Schleuse zu Schleuse aufwärts von Norden nach Neumarkt. Auf der schon bekannten Strecke über Seligenporten kommen wir zurück nach Allersberg ca. 60km- 370 HM.

Dienstag, der 28. Mai ist unser Abreisetag.

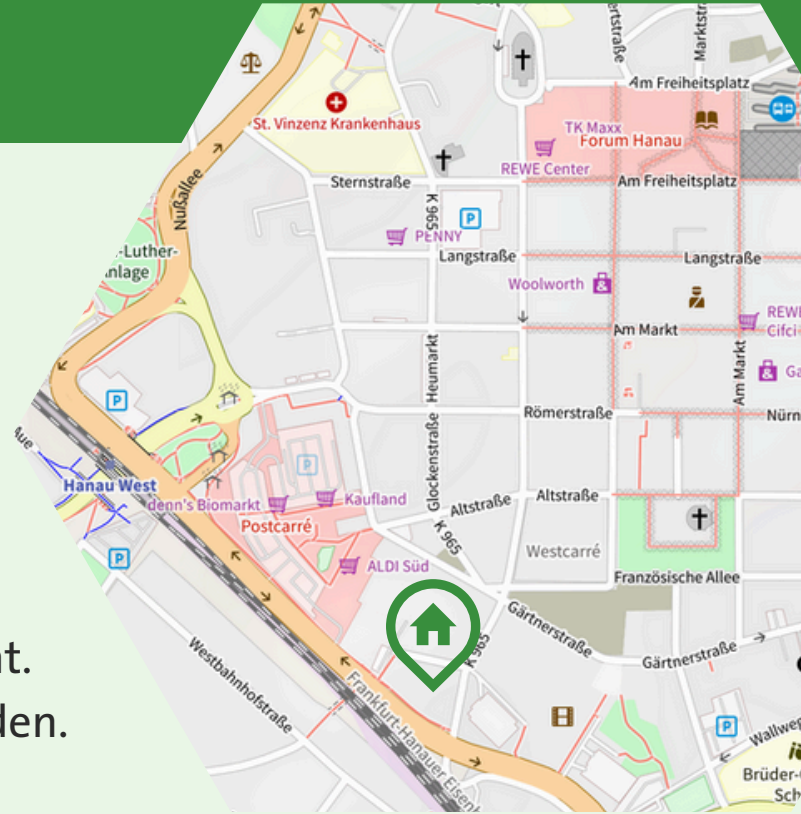
Bevor wir die Heimreise um ca. 15 Uhr antreten, können wir noch eine kleine Radtour machen.

Insgesamt werden wir an den 6 Tagen bis zu 300km zurücklegen. Die Reihenfolge der Tagesrouten und die Uhrzeiten sind noch vorläufig und werden bei einem noch zu terminierenden Vortreffen konkretisiert.

Der Weg zu uns

Hanauer Seniorenbüro
Steinheimer Straße 1
63450 Hanau

Das Gebäude ist rollstuhlgerecht.
Ein Behinderten-WC ist vorhanden.



Quelle: openstreetmap.org



... mit dem Auto

Das Hanauer Seniorenbüro
befindet sich gegenüber des Parkhauses „Kinopolis 2“.



... mit dem Bus

Linie 4, 5: Haltestelle Am Steinheimer Tor / Kino

Das Seniorenbüro in den sozialen Netzwerken



<https://www.instagram.com/seniorenbuerohanau/>



<https://www.facebook.com/seniorenbuerohanau/>



Hanauer
Seniorenbüro

Die beste **Alternative.**

