

## ARBEITSMARKT



Sozialversicherungspflichtig Beschäftigte im September 2020



Arbeitslose Empfänger/innen im Dez. 2020 von Leistungen gem. SGB II: 3.179  
Leistungen gem. SGB III: 1.603

## KINDERTAGESEINRICHTUNGEN



Anzahl städtischer und freier Träger

## BILDUNG

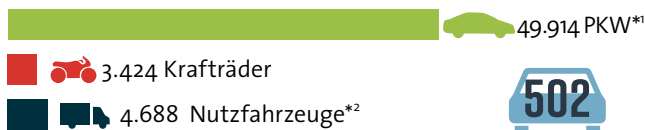


Anzahl öffentlicher und privater Schulen



Schuljahr 2020/21

## VERKEHR: BESTAND AN



PKW-Dichte je 1.000 Einwohner

\*1 + \*2: davon Elektro, Hybrid, Plug-in-Hybrid: 1.490

Stand 01.01.2021

Titelillustration: „Jeder Stadtteil eine eigene Welt“



Magistrat der Stadt Hanau  
Stabsstelle Stadtteilentwicklung  
in Zusammenarbeit mit der  
Statistikstelle der Stadt Hanau

Am Markt 14-18  
63450 Hanau  
Telefon: 06181-295 1697  
E-Mail: [step@hanau.de](mailto:step@hanau.de)

Nachdruck und Verarbeitung, auch auszugsweise,  
nur mit Quellenangabe gestattet.

Quellen: eKom21/Stadt Hanau: 5.02 Integrierte Sozialplanung  
und Statistik, Bundesagentur für Arbeit, Hessisches Statistisches  
Landesamt, Hessisches Kultusministerium, Regionalverband  
RheinMain, Kraftfahrt-Bundesamt

Dieser Flyer ist CO<sub>2</sub>-neutral gedruckt.

[www.hanau.de](http://www.hanau.de)



2021  
ZAHLEN, DATEN, FAKTEN  
Hanau Gesamtstadt



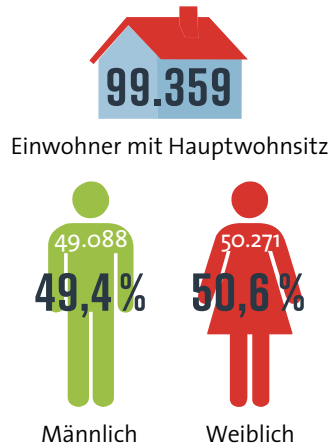
# STADT HANAU



FLÄCHE: **7.641,8 HA**

Stand: 31.12.2017

## GESAMTBEVÖLKERUNG

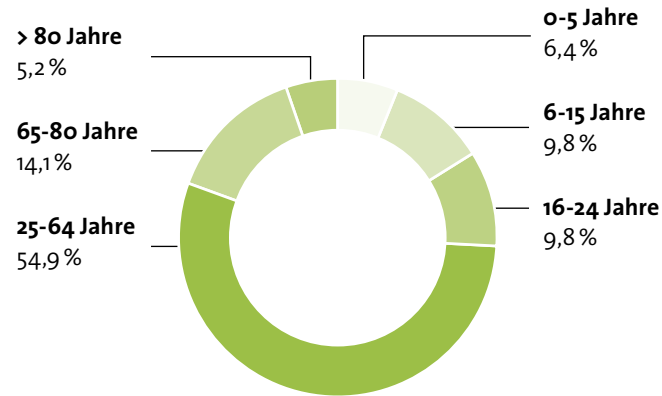


## DURCHSCHNITTSALTER IN JAHREN

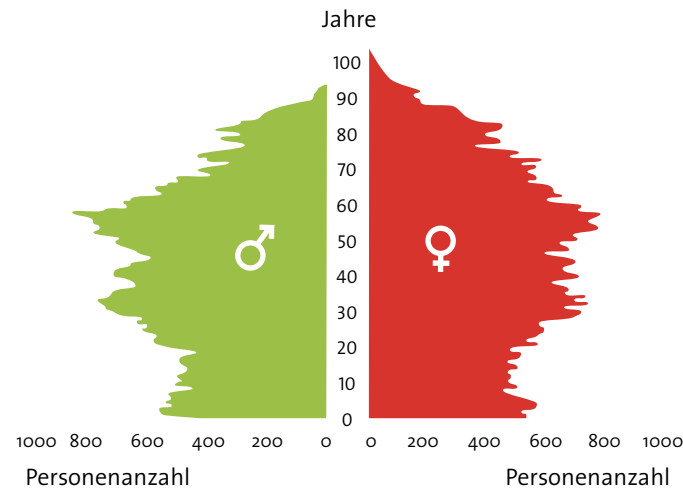


Alle Zahlen, soweit nicht anders angegeben Stand: 31.12.2020

## ALTERSZUSAMMENSETZUNG



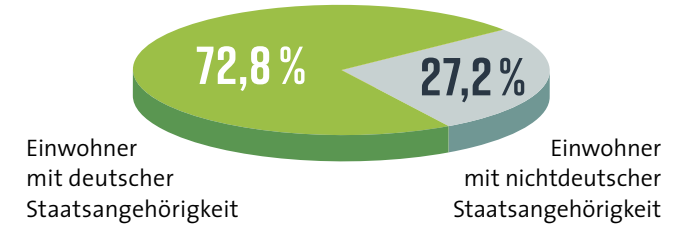
## ALTERSVERTEILUNG NACH GESCHLECHT



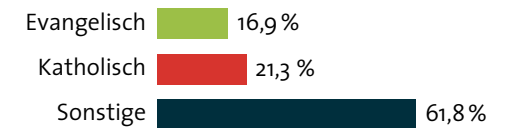
## FAMILIENSTAND



## STAATSANGEHÖRIGKEIT



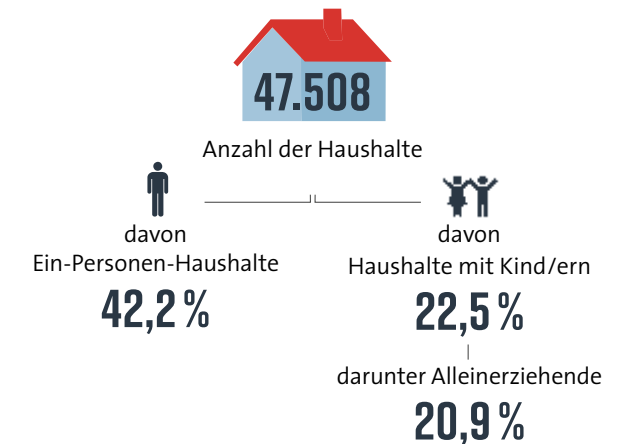
## KONFESSION



## BEVÖLKERUNGSBEWEGUNG



## HAUSHALTE



Stand: im Jahr 2019